

























quarta-feira . Mercredi

PRÓLOGO Prologue 6 Km

UISEU

















































Alt.	Percurso / Parcours			»Km	»Km	44 km/h	46 km/h
	Concentração/Rassemblement Viseu - Av. da Europa					12:30	12:30
	Partida / Départ Viseu - Av. da Europa						
	Partida 1º corredor Départ 1ère coureur * Horário estabelecido em função do n.º de corredores * Horaire établi par rapport au nombre de coureurs					14:30*	14:30*
457	Partida do último ciclista Départ de le dernier coureur			0	6	17:20	17:20
463	À dta. p/ Zona Comercial			0,2	5,8	17:20	17:20
441	Rotunda (Av. da Bélgica) em frente			0,5	5,5	17:20	17:20
451	Rotunda (do Continente) em frente			0,7	5,3	17:20	17:20
457	Rotunda em frente			1,4	4,6	17:21	17:21
453	Rot. (Póvoa de Abraveses) em frente			1,6	4,4	17:22	17:22
451	Rotunda (de Santiago) em frente			1,9	4,1	17:22	17:22
452	Rotunda (Radial de Santiago) à dta. p/ Av. Cidade de Salamanca			2,4	3,6	17:23	17:23

































































Alt.	Percurso / Parcours			»Km	»Km	44 km/h	46 km/h
448	Rotunda (Cova) à esq. p/ Rua Arrabalde			2,9	3,1	17:23	17:23
451	Rotunda em frente			3,4	2,6	17:24	17:24
463	Rotunda à dta. p/ Rua Maria do Céu Mendes			3,7	2,3	17:25	17:24
457	Rotunda à esq. p/ Av. Cap. Silva Pereira			3,8	2,2	17:25	17:24
472	Largo Sta. Cristina em frente p/ Rua Alexandre Lobo			4,2	1,8	17:25	17:25
480	À dta. p/ Rua Comb. G. Guerra Rua Dr. Luiz Ferreira			4,4	1,6	17:26	17:25
485	Praça D. Duarte à esq. p/ Largo Pintor Gata - R. Nunes de Carvalho			4,6	1,4	17:26	17:26
475	Praça da República, à dta. p/ Av. Dr. António José de Almeida			4,9	1,1	17:26	17:26
454	Rotunda em frente p/ Av. Dr. António José de Almeida			5,2	0,8	17:27	17:26
451	Rotunda (Cibemética) em frente p/ Av. da Europa			5,7	0,3	17:27	17:27
453	Meta Final / Arrivée Viseu - Av. da Europa			6	0	17:28	17:27





















quinta-feira . Jeudi





















1ª etapa 1ère étape 196,8 Km

PINHEL > BRAGANÇA

Alt.	Percurso / Parcours			»Km	»Km	38 km/h	40 km/h
	Concentração/Rassemblement Pinhel - Av. Frederico Ulrich					10:00	10:00
	Partida Simbólica / Départ Fictif Pinhel - Av. Frederico Ulrich			6	12:10	12:10	
	Rotunda à esq. p/ Av. Carneiro de Gusmão, Av. Gago Coutinho, Rotunda à esq. p/ Valbom, Rotunda em frente, Rotunda em frente, Valbom						
617	Partida Real / Départ Réel Junto à Placa (Final Valbom - M595)			0	196,8	12:25	12:25
636	Em frente p/ Pala, M595-3			0,6	196,2	12:25	12:25
659	Rotunda à esq. p/ Ervas Tenras			4,8	192	12:32	12:32
659	Cruzamento à esq. p/ Pinhel, N226			6,4	190,4	12:35	12:34
661	Souro Pires			10,5	186,3	12:41	12:40
639	Rotunda à esq. p/ Pinhel, N221			12,8	184	12:45	12:44
609	Separadores em frente			14,5	182,3	12:47	12:46
604	Pinhel			16	180,8	12:50	12:49
613	Rotunda à esq. p/ Pinhel (centro)			16,5	180,3	12:51	12:49
617	À dta. p/ Pinhel (centro) Av. Frederico Ulrich			16,7	180,1	12:51	12:50
647	Meta Volante - Pinhel (passagem pela na Partida)			17,5	179,3	12:52	12:51
649	Rotunda em frente p/ Rua da República			17,6	179,2	12:52	12:51
633	Praca Sacadura Cabral-Rua Silva Gouveia			18,2	178,6	12:53	12:52
615	Rotunda em frente p/ Figueira de Castelo Rodrigo			18,6	178,2	12:54	12:52
585	Cruzamento à esq. p/ Figueira de Castelo Rodrigo, N221			19,2	177,6	12:55	12:53
515	Ponte			21	175,8	12:58	12:56
365	Ponte			26,6	170,2	13:07	13:04
724	Rotunda em frente p/ Figueira de Castelo Rodrigo - Barca Alva			38,5	158,3	13:25	13:22
686	Figueira de Castelo Rodrigo, N332			39,8	157	13:27	13:24
657	Rotunda à esq. p/ Av. 25 de Abril			40,7	156,1	13:29	13:26
637	Rotunda à esq. p/ V. N. Foz Côa Largo Mateus de Castro			41,4	155,4	13:30	13:27
630	Rotunda em frente p/ Vila Nova de Foz Côa, N332			41,7	155,1	13:30	13:27
624	Rot. em frente p/ Vila Nova de Foz Côa			42,5	154,3	13:32	13:28
633	Vilar de Amargo			48,7	148,1	13:41	13:38
483	Almendra			56,3	140,5	13:53	13:49
451	À dta. p/ Vila Nova de Foz Côa, N222			57,4	139,4	13:55	13:51
182	Ponte sob Rio Côa Início de subida / Début col			70,7	126,1	14:16	14:11
410	Vila Nova de Foz Côa			74,4	122,4	14:22	14:16
414	PM 3ª cat. / Col 3ème cat. Vila Nova de Foz Côa			74,7	122,1	14:22	14:17
420	Rotunda em frente p/ centro			75,2	121,6	14:23	14:17
418	Rotunda em frente p/ centro			75,4	121,4	14:24	14:18
420	Rot. à dta. p/Macedo de Cavaleiros, N102			75,8	121	14:24	14:18
415	Rot. frente p/Macedo de Cavaleiros, N102			76,6	120,2	14:25	14:19
427	À esq. p/ Macedo de Cavaleiros, N102			76,9	119,9	14:26	14:20

Alt.	Percurso / Parcours			»Km	»Km	38 km/h	40 km/h
190	Rotunda em frente p/ Macedo de Cavaleiros-Bragança/Pocinho			83	113,8	14:36	14:29
156	Barragem do Pocinho / Rio Douro, N102			84,4	112,4	14:38	14:31
138	Separadores em frente			90,2	106,6	14:47	14:40
	Ponte sob Rio Sabor						
164	Abertura Abastecimento Zone Ravitaillement			94,4	102,4	14:54	14:46
166	Rotunda à esq. p/ Macedo de Cavaleiros Bragança, N102			95,2	101,6	14:55	14:47
162	Separadores à dta. p/ Junqueira-Nozelos			100,7	96,1	15:04	14:56
159	Rotunda à esq. p/ Vila Flor			101,1	95,7	15:04	14:56
160	Rot. em frente p/Vila Flor-Sampaio, N102			101,4	95,4	15:05	14:57
249	Sampaio			105,3	91,5	15:11	15:02
218	Lodões			108,2	88,6	15:15	15:07
232	Rot. à dta. p/Sta. Comba de Vilarça, N102			109,5	87,3	15:17	15:09
220	Ponte - Início de subida/Début col			113,6	83,2	15:24	15:15
498	Trindade			118,9	77,9	15:32	15:23
515	Cruzamento em frente p/ Mirandela			119,3	77,5	15:33	15:23
785	PM 2ª cat. / Col 2ème cat. Serra de Bornes			124,5	72,3	15:41	15:31
803	Cruzamento em frente p/ Macedo de Cavaleiros-Bornes			126,6	70,2	15:44	15:34
755	Bornes, rotunda em frente p/ Macedo de Cavaleiros			128	68,8	15:47	15:37
627	Vale Benfeito			133,6	63,2	15:55	15:45
590	Grijó			134,8	62	15:57	15:47
531	Rotunda em frente p/ Macedo de Cavaleiros, N102			138,8	58	16:04	15:53
545	Macedo de Cavaleiros			139,2	57,6	16:04	15:53
560	Rotunda em frente p/ centro			139,9	56,9	16:05	15:54
555	Rotunda em frente p/ centro			140,8	56	16:07	15:56
562	Meta Volante-Macedo de Cavaleiros			141,3	55,5	16:08	15:56
583	Rotunda em frente p/ Bragança			141,9	54,9	16:09	15:57
666	Rotunda em frente p/ Bragança, M15			147,4	49,4	16:17	16:06
673	Rotunda em frente p/ Bragança, M15			147,8	49	16:18	16:06
691	Podence			148,3	48,5	16:19	16:07
648	Rotunda à esq. p/ Bragança, M15			150,6	46,2	16:22	16:10
657	Ponte sob A4			152,2	44,6	16:25	16:13
733	Rotunda em frente p/ Bragança-Quintela			154	42,8	16:28	16:16
733	Quintela de Lapaças			154,1	42,7	16:28	16:16
794	Rotunda em frente p/ Bragança- Vale de Nogueira			158,6	38,2	16:35	16:22
793	Rotunda à esq. p/ Bragança Vale de Nogueira			158,7	38,1	16:35	16:23
815	Vale de Nogueira			159,1	37,7	16:36	16:23
865	Santa Comba de Rossas			162,3	34,5	16:41	16:28
870	Rotunda em frente p/ Bragança			162,5	34,3	16:41	16:28
736	Ponte			165,2	31,6	16:45	16:32
765	Separadores em frente p/ Bragança, M15			170	26,8	16:53	16:40
760	Rotunda em frente p/ Bragança, M15			170,4	26,4	16:54	16:40
732	Separadores em frente p/Bragança, M15			177,8	19	17:05	16:51
750	Rotunda à esq. p/ Bragança centro / Av.das Cantarias (Ponto de Contacto)			179,4	17,4	17:08	16:54
689	Pela esq. p/ Av. Sá Carneiro			181	15,8	17:10	16:56

Alt.	Percurso / Parcours			»Km	»Km	38	40
						km/h	km/h
690	Meta Volante Av. Sá Carneiro - Bragança			181,9	14,9	17:12	16:57
691	Rotunda à esq. p/ Zona Desportiva, Rua Padre António Vieira			182	14,8	17:12	16:58
702	À esq. p/ Hospital, Av. Abade de Baçal			182,3	14,5	17:12	16:58
712	À dta. p/ Zona Desportiva, Rua D. Sancho I			182,5	14,3	17:13	16:58
724	1ª Passagem pela Meta 1ère Passage, Rua D. Sancho I			182,9	13,9	17:13	16:59
729	À dta. p/ Zona Escolar, Rua Bragança Paulista			183	13,8	17:13	16:59
726	À esq. p/ rotunda do Bombeiro			183,5	13,3	17:14	17:00
724	Rotunda do Bombeiro à dta. p/ Catedral			183,6	13,2	17:14	17:00
720	Cruzamento em frente p/ Catedral			183,7	13,1	17:15	17:00
703	Cruzamento c/ Av. Eng. Amaro da Costa em frente p/ Rua D. Aleixo de Miranda			183,9	12,9	17:15	17:00
694	À esq. p/ Av. Sá Carneiro			184	12,8	17:15	17:01
686	Pela dta. p/ Praça Prof. Cavaleiro de Ferreira			184,3	12,5	17:16	17:01

Alt.	Percurso / Parcours			»Km	»Km	38	40
						km/h	km/h
685	À dta. p/ Rua 5 de Outubro			184,4	12,4	17:16	17:01
677	Em frente p/ Rua Alexandre Herculano			184,7	12,1	17:16	17:02
676	Rotunda à esq. p/ Pousada de S. Bartolomeu-Rua Estrada do Turismo M217-1			185,1	11,7	17:17	17:02
777	Rotunda à esq. p/ Samil, N217			189,7	7,1	17:24	17:09
788	Rotunda à dta. p/ Bragança (centro)			191,1	5,7	17:26	17:11
802	Rotunda em frente p/ Bragança (centro)			191,7	5,1	17:27	17:12
750	Rotunda à dta. p/ Bragança (centro), Av. das Cantarias (Ponto de Contacto)			193,3	3,5	17:30	17:14
689	Pela esq. p/ Av. Sá Carneiro			194,9	1,9	17:32	17:17
691	Rotunda à esq. p/ Zona Desportiva, Rua Padre António Vieira			195,9	0,9	17:34	17:18
702	À esq. p/ Hospital, Av. Abade de Baçal			196,2	0,6	17:34	17:19
712	À dta. p/ Zona Desportiva, Rua D. Sancho I			196,4	0,4	17:35	17:19
724	Meta Final / Arrivée: Bragança - Rua D. Sancho I			196,8	0	17:35	17:20
















sexta-feira . Vendredi








2ª etapa 2ème etape 175,6 Km

MACEDO DE CAVALEIROS > MONTALEGRE (Serra do Larouco)

Alt.	Percurso / Parcours			»Km	»Km	36 km/h	38 km/h
	Concentração/Rassemblement Macedo de Cavaleiros Parque Municipal de Exposições					10:30	10:30
	Partida Simbólica / Départ Fictif Macedo de Cavaleiros Parque Municipal de Exposições				4	12:30	12:30
	À esq. p/ Rua Pereira Charula, à dta. p/ Câmara Municipal, Rua Francisco Sá Carneiro, À esq. p/ Rua Dr. Luis Olaio, Av. D. Nuno Álvares Pereira, À dta. p/ Hospital, rotunda do Hospital em frente, À esq. p/ Estádio -N102, Rotunda à esq. p/ Moncorvo, Rotunda à esq. p/ Grijó, À dta. p/ Cortiços, N102-1						
534	Partida Real/Départ Réel N102-1			0	175,6	12:40	12:40
540	Carrapatas			1,3	174,3	12:42	12:42
548	Cortiços			5,1	170,5	12:48	12:48
462	Cruzamento à esq. p/ Mirandela, M15			10,7	164,9	12:57	12:56
418	Rotunda à esq. p/ Vila Real - Romeu			12	163,6	13:00	12:58
370	Jerusalém do Romeu			13,2	162,4	13:02	13:00
277	Vilar de Ledra			18,1	157,5	13:10	13:08
250	Rotunda à esq. p/ Mirandela (centro)			21,4	154,2	13:15	13:13
245	Mirandela, rotunda à esq. p/ centro			22,8	152,8	13:18	13:16
240	Rotunda à esq. p/ centro Rua da República			23,7	151,9	13:19	13:17
237	À dta. p/ Rua Santa Marinha			24,7	150,9	13:21	13:19
237	Rotunda à esq. p/ Vila Flor			24,8	150,8	13:21	13:19
238	À esq. p/ Largo Cardal			25	150,6	13:21	13:19
239	Rotunda Luciano Cordeiro em frente p/ Rua da República			25,1	150,5	13:21	13:19
241	Meta Volante Mirandela (Rua D. Afonso III)			25,4	150,2	13:22	13:20
243	Passagem nível/Passage à niveau Rot. à dta. p/Av. Varandas do Tua			25,5	150,1	13:22	13:20
241	Rotunda à dta. p/ Chaves - Ponte Europa			25,8	149,8	13:23	13:20
240	À dta. p/ Av. Sá Carneiro			26,2	149,4	13:23	13:21
243	À dta. e esq. p/ IP4 - Chaves			26,5	149,1	13:24	13:21
247	Cruzamento à esq. / dta. p/ Rua D. Afonso Henriques, N213			26,6	149	13:24	13:22
258	Eixes			31,7	143,9	13:32	13:30
246	Rotunda à dta. p/ Quinta de Leirós			32,9	142,7	13:34	13:31
251	Ponte sob Ribeira de Lila			36,9	138,7	13:41	13:38
261	Cruzamento em frente p/ Rio Torto			37,5	138,1	13:42	13:39
263	Rio Torto			40,3	135,3	13:47	13:43
257	Ponte sob Rio Torto, N213			41,2	134,4	13:48	13:45
386	Cruzamento à esq. p/ Valpaços - Chaves			46,2	129,4	13:57	13:52
398	Valpaços			47,1	128,5	13:58	13:54
414	Rotunda à esq. p/ centro, Rua Tramagal			48,4	127,2	14:00	13:56
421	Rotunda em frente, Rua Tramagal			48,7	126,9	14:01	13:56
438	Rot. em frente, Av. Francisco Sá Carneiro			49	126,6	14:01	13:57

Alt.	Percurso / Parcours			»Km	»Km	36 km/h	38 km/h
445	Rot. à dta. / esq. p/ Chaves, N213 Início de subida / Début col			49,5	126,1	14:02	13:58
592	Vilarandelo			54,2	121,4	14:10	14:05
610	Rotunda em frente p/ Chaves			54,8	120,8	14:11	14:06
659	Rotunda em frente p/ Chaves			55,7	119,9	14:12	14:07
658	Rotunda em frente p/ Chaves			56,3	119,3	14:13	14:08
736	PM 3ª cat. / Col 3ème cat. Vilar de Ouro			58,7	116,9	14:17	14:12
775	Barracão			61,9	113,7	14:23	14:17
799	Mosteiró de Cima			63,2	112,4	14:25	14:19
621	S. Lourenço (ponte)			67,4	108,2	14:32	14:26
441	Nantes			71,7	103,9	14:39	14:33
380	Chaves			73,3	102,3	14:42	14:35
360	Rotunda em frente p/ Braga - Montalegre			75	100,6	14:45	14:38
364	Rotunda à esq. p/ Boticas - Braga, N103			75,8	99,8	14:46	14:39
267	Curalha			80,7	94,9	14:54	14:47
420	Separadores em frente p/ Boticas, N103			83,4	92,2	14:59	14:51
482	Casas Novas			85,5	90,1	15:02	14:55
530	S. Domingos			87	88,6	15:05	14:57
	Ponte sob Rio Terva						
522	Abertura Abastecimento Zone Ravitaillement			91	84,6	15:11	15:03
565	Sapiãos			93,2	82,4	15:15	15:07
590	À esq. p/ Boticas - Vidago, N312			94,1	81,5	15:16	15:08
565	Granja			95,1	80,5	15:18	15:10
509	Boticas			96,7	78,9	15:21	15:12
500	Rotunda à dta. p/ Av. de Chaves			96,9	78,7	15:21	15:13
500	Em frente p/ Rua 5 de Outubro (Sentido Proibido)			97,5	78,1	15:22	15:13
522	Meta Volante - Boticas (junto à Câmara Municipal)			97,7	77,9	15:22	15:14
524	Rotunda à esq. p/ Hotel			97,8	77,8	15:23	15:14
526	Rot. à dta. p/ Cabeceiras-Salto, R311			98	77,6	15:23	15:14
772	Início de subida / Début Col			102,1	73,5	15:30	15:21
	Rotunda em frente p/ Cabeceiras - Salto						
950	PM 2ª cat. / Col 2ème cat. (junto ao cruz. de Covas do Barroso)			106,8	68,8	15:38	15:28
750	Ponte sob Rio Corga da Uzimeira			113,3	62,3	15:48	15:38
	Início de subida / Début col						
1053	PM 3ª cat. / Col 3ème cat. (junto cruzamento de Vrtelo), R311			125,5	50,1	16:09	15:58
865	Salto			129,1	46,5	16:15	16:03
853	Cruzamento à dta. p/ Braga - Montalegre, R311-1			129,4	46,2	16:15	16:04
718	Venda Nova em frente p/ Chaves, N103			133,5	42,1	16:22	16:10
762	Ponte sob Rio Rabagão			145,8	29,8	16:43	16:30
818	Pisões			146,6	29	16:44	16:31
910	Penedones			155	20,6	16:58	16:44
902	Travassos			156,5	19,1	17:00	16:47
892	S. Vicente de Chã, à esq. p/ Montalegre M509-1			158,4	17,2	17:04	16:50

Alt.	Percurso / Parcours			»Km	»Km	36 km/h	38 km/h
912	Medeiros			159,6	16	17:06	16:52
1060	Montalegre			162,3	13,3	17:10	16:56
1061	Rot. do Agricultor em frente p/ centro			162,5	13,1	17:10	16:56
993	Rot. à dta. p/ Av. Nuno Álvares Pereira			163,5	12,1	17:12	16:58
963	Rotunda à esq. p/ Serra do Larouco			164	11,6	17:13	16:58
936	Rotunda à dta. p/ Marginal do Cávado			164,2	11,4	17:13	16:59
941	Meta Volante - Montalegre			164,5	11,1	17:14	16:59
943	Rot. dos Bois à esq. p/ Serra do Larouco			164,6	11	17:14	16:59
950	Rotunda à esq. p/ Serra do Larouco			165,3	10,3	17:15	17:01

Alt.	Percurso / Parcours			»Km	»Km	36 km/h	38 km/h
955	À dta. p/ Serra do Larouco - Padornelos			165,5	10,1	17:15	17:01
979	Casais da Veiga Início de subida / Début col			166,3	9,3	17:17	17:02
1083	Padornelos			169,1	6,5	17:21	17:07
1137	À dta. p/ Serra do Larouco			170	5,6	17:23	17:08
1500	Meta / Arrivée Montalegre (Serra do Larouco) PM 1ª cat. / Col 1ère cat.		 	175,6	0	17:32	17:17
























sábado . Samedi
































3ª etapa 3ème étape 172,2 Km

BOTICAS > FAFE

Alt.	Percurso / Parcours			»Km	»Km	38 km/h	40 km/h
	Concentração/Rassemblement: Boticas Largo N. Sra. da Livração, Av. Chaves					10:55	10:55
	Partida Simbólica/Départ Fictif: Boticas Largo N. Sra. da Livração, Av. Chaves			2,5	12:55	12:55	
	Em frente p/ Rua 5 de Outubro (sentido proibido), Câmara Municipal de Boticas, Rotunda à esq. p/ Hotel, rotunda à esq. p/ Chaves - Vidago, rotunda em frente p/ Vidago, R311						
497	Partida Real / Départ Réel: R311 (a seguir à Ponte sob Rio Terva)			0	172,2	13:00	13:00
640	Pinho			3,1	169,1	13:04	13:04
645	Ponto altimétrico			3,3	168,9	13:05	13:04
334	Ponte sob Rio Tâmega			10,6	161,6	13:16	13:15
395	Cruz.à dta. p/ Vila Real - Vidago, N2			12	160,2	13:18	13:18
371	Vidago, rotunda em frente p/ centro			12,8	159,4	13:20	13:19
357	Rotunda à esq. p/ Vila Real Início de subida / Début col			13,2	159	13:20	13:19
390	Oura			15,5	156,7	13:24	13:23
595	PM 4º cat. / Col 4ème cat. Sabroso de Aguiar			20,3	151,9	13:32	13:30
565	Rotunda em frente p/ Vila Real, N2			21,9	150,3	13:34	13:32
575	Pedras Salgadas			23,9	148,3	13:37	13:35
585	Rotunda (Torneira) em frente p/ Real			24,8	147,4	13:39	13:37
595	Meta Volante - Pedras Salgadas (junto à Estação)			25,1	147,1	13:39	13:37
595	Início de subida / Début col			25,2	147	13:39	13:37
628	Vila Meã			26,6	145,6	13:42	13:39
659	Sampaio			27,9	144,3	13:44	13:41
674	Nozedo			28,5	143,7	13:45	13:42
711	Vila Pouca de Aguiar			29,5	142,7	13:46	13:44
725	Rotunda em frente/dta. p/ Vila Real			30,9	141,3	13:48	13:46
739	Rotunda à dta. p/ Guimarães, N206			31,6	140,6	13:49	13:47
830	Rotunda em frente p/ Ribeira de Pena			33,6	138,6	13:53	13:50
841	Rotunda em frente p/ Ribeira de Pena			33,8	138,4	13:53	13:50
897	PM 3º cat. / Col 3ème cat. Colonos de Paredes			34,8	137,4	13:54	13:52
900	Paredes do Alvão			35,4	136,8	13:55	13:53
928	Lixa do Alvão, N206			36,6	135,6	13:57	13:54
920	Rotunda em frente p/ Ribeira de Pena Carrazedo do Alvão			38	134,2	14:00	13:57
876	Santa Marta			41,1	131,1	14:04	14:01
727	Portela de Santa Eulália			46,3	125,9	14:13	14:09
706	Rot. em frente p/ Ribeira de Pena, N206			47	125,2	14:14	14:10
572	Ribeira de Pena			49,5	122,7	14:18	14:14

Alt.	Percurso / Parcours			»Km	»Km	38 km/h	40 km/h
554	Reboreça			49,8	122,4	14:18	14:14
388	Trofa			53,7	118,5	14:24	14:20
336	Daivões			54,8	117,4	14:26	14:22
292	Veiga			56	116,2	14:28	14:24
282	Cavez			56,6	115,6	14:29	14:24
216	Ponte de Cavez			59,2	113	14:33	14:28
206	Ponte			59,8	112,4	14:34	14:29
295	Malga			63,5	108,7	14:40	14:35
325	Ribeiro do Arco			64,6	107,6	14:42	14:36
247	Carrapata			68,8	103,4	14:48	14:43
214	Ponte			70	102,2	14:50	14:45
226	Vila de Arco de Baúlhe			70,2	102	14:50	14:45
247	Rot. à dta. p/ Cabeceiras de Basto, N205			70,9	101,3	14:51	14:46
247	À dta. p/ Cabeceiras de Basto			71	101,2	14:52	14:46
297	Rotunda à dta. p/ Cabeceiras de Basto			73,6	98,6	14:56	14:50
314	Alvite			74,3	97,9	14:57	14:51
303	Rot. à esq. p/ Cabeceiras de Basto, N205			75,2	97	14:58	14:52
310	Rot. em frente p/ Cabeceiras de Basto (centro), Rua do Pinheiro			76,1	96,1	15:00	14:54
312	Rotunda em frente p/ Braga Vieira do Minho, Av. Sá Carneiro			76,4	95,8	15:00	14:54
307	Rot. em frente p/ Braga - Vieira do Minho			76,8	95,4	15:01	14:55
334	Rot. em frente p/ Braga - Vieira do Minho			77,8	94,4	15:02	14:56
318	Painzela, N205			78,6	93,6	15:04	14:57
418	S. Nicolau			80,9	91,3	15:07	15:01
557	Casares			86,5	85,7	15:16	15:09
430	Rossas			92,6	79,6	15:26	15:18
409	À dta. p/ Vieira do Minho, N304			93,3	78,9	15:27	15:19
363	Ponte			94,1	78,1	15:28	15:21
350	Ponte			98,1	74,1	15:34	15:27
351	Ponte			101,2	71	15:39	15:31
380	Vieira do Minho			102,7	69,5	15:42	15:34
390	Rotunda à esq. p/ Braga			103,1	69,1	15:42	15:34
395	Rotunda em frente p/ Braga			103,5	68,7	15:43	15:35
410	Meta Volante - Vieira do Minho			103,8	68,4	15:43	15:35
419	Cruzamento à esq. p/ Braga, N304			104	68,2	15:44	15:36
417	Rotunda em frente p/ Braga			104,2	68	15:44	15:36
403	Rotunda em frente p/ Braga Abertura de Abastecimento Zone Ravitaillement			104,5	67,7	15:45	15:36
533	Rotunda em frente p/ Braga, N103			108	64,2	15:50	15:42
523	Serzedelo			109,8	62,4	15:53	15:44
416	Frades			113,4	58,8	15:59	15:50
350	Rendufinho			115	57,2	16:01	15:52
299	Arcas			118	54,2	16:06	15:57

Alt.	Percurso / Parcours			»Km	»Km	38	40
						km/h	km/h
309	Rotunda (Ouro) à esq. p/ Póvoa do Lanhoso, N205			119,6	52,6	16:08	15:59
283	Horto			120,4	51,8	16:10	16:00
264	Póvoa do Lanhoso			120,9	51,3	16:10	16:01
256	Rotunda em frente p/ Av. da República			121,1	51,1	16:11	16:01
200	Rotunda em frente p/ Av. da República			121,9	50,3	16:12	16:02
196	Rot. (M ^o da Fonte) à dta. p/Av. 25 de Abril			122	50,2	16:12	16:03
194	Rotunda à esq. p/ Cabeceiras - Fafe			122,3	49,9	16:13	16:03
198	Rotunda à dta. p/ Cabeceiras - Fafe			122,6	49,6	16:13	16:03
191	Rotunda em frente p/ Cabeceiras - Fafe			122,9	49,3	16:14	16:04
228	Fonte Arcada			123,9	48,3	16:15	16:05
213	Simões			125,8	46,4	16:18	16:08
248	Taide			126,8	45,4	16:20	16:10
230	Porto d'Ave, rotunda à dta. p/Fafe, N207			128	44,2	16:22	16:12
168	Ponte			130	42,2	16:25	16:15
173	Arosa			130,5	41,7	16:26	16:15
168	Ponte			132,1	40,1	16:28	16:18
270	Freitas			136,4	35,8	16:35	16:24
300	Vila Cova			138,2	34	16:38	16:27
330	Travassós			139,1	33,1	16:39	16:28
348	Requeixo			139,7	32,5	16:40	16:29
285	Paços			142,8	29,4	16:45	16:34
296	Santa Comba de Fornos			143,5	28,7	16:46	16:35
315	Rot. em frente p/ Fafe (Nó da Variante)			145,1	27,1	16:49	16:37
297	À dta. p/ Golães, M605			145,6	26,6	16:49	16:38
262	Ponte Início de subida /Début col			146,7	25,5	16:51	16:40
259	Golães			146,8	25,4	16:51	16:40

Alt.	Percurso / Parcours			»Km	»Km	38	40
						km/h	km/h
342	PM 4 ^a cat. / Col 4 ^{ème} cat. - Golães			148,2	24	16:54	16:42
279	Ponte sob Variante			149,8	22,4	16:56	16:44
257	Cruzamento à esq. p/ Fafe			150,2	22	16:57	16:45
260	Rotunda em frente p/ Fafe, Rua Cidade de Guimarães			150,4	21,8	16:57	16:45
290	Rotunda em frente, Rua dos Aliados			151	21,2	16:58	16:46
328	Rotunda em frente, Rua Serpa Pinto			152,2	20	17:00	16:48
345	Meta Volante - Praça 25 de Abril 1 ^a Passagem pela Meta/1 ^{ère} Passage			152,5	19,7	17:00	16:48
346	À esq. p/ P. do Lanhoso, Rua Montenegro / Rua do Retiro			152,7	19,5	17:01	16:49
368	À dta. p/ Sta. Comba de Fornos, N207			153,5	18,7	17:02	16:50
297	Cruzamento de Golães em frente, N207			154,2	18	17:03	16:51
315	Rotunda à dta. p/ Porto Guimarães (Variante N206)			154,7	17,5	17:04	16:52
265	Separadores em frente			156,6	15,6	17:07	16:54
340	À dta. p/ Felgueiras - Amarante - Arões			162,7	9,5	17:16	17:04
351	Rotunda à esq. p/ Arões Fafe, N206 (Paçô Vieira)			163,4	8,8	17:18	17:05
357	Vila de Arões - S. Romão			165,4	6,8	17:21	17:08
260	Rotunda em frente p/ Rua Cidade de Guimarães			170,1	2,1	17:28	17:15
290	Rotunda em frente p/ Rua dos Aliados			170,7	1,5	17:29	17:16
328	Rotunda em frente p/ Rua Serpa Pinto			171,9	0,3	17:31	17:17
345	Meta Final / Arrivée: Fafe Praça 25 de Abril			172,2	0	17:31	17:18










domingo . Dimanche












4ª etapa 4ème étape 159,4 Km

ALVARENGA > MONDIM DE BASTO (Sra. da Graça)

Alt.	Percorso / Parcours			»Km	»Km	34 km/h	36 km/h
	Concentração / Rassemblement: Alvarenga - Trancoso					10:40	10:40
	Partida Simbólica / Départ Fictif: Alvarenga Trancoso (Junta Freguesia) Cruz. à dta. p/ Castro Daire, N225				3,3	12:45	12:45
420	Partida Real / Départ Réel: N225 (junto à Placa de Várzeas)			0	159,4	12:55	12:55
550	Vila Galêga			0,9	158,5	12:56	12:56
504	Ameal			4,7	154,7	13:03	13:02
345	Ponte			8,0	151,4	13:09	13:08
393	Meã			10,4	149,0	13:13	13:12
374	Ponte			11,8	147,6	13:15	13:14
418	Parada de Ester			14,0	145,4	13:19	13:18
428	Ponte			17,3	142,1	13:25	13:23
312	Pinheiro			25,9	133,5	13:40	13:38
329	Ponte			27,5	131,9	13:43	13:40
535	Castro Daire			32,2	127,2	13:51	13:48
541	Rotunda em frente p/ Centro - Tribunal			32,4	127,0	13:52	13:49
551	Cruzamento à esq. p/ Avº General Humberto Delgado, EN 2			32,9	126,5	13:53	13:49
560	Meta Volante - Castro Daire			33,1	126,3	13:53	13:50
581	Rotunda em frente p/ Lamego - Vila Real			33,5	125,9	13:54	13:50
596	Rotunda em frente p/ Lamego - Vila Real			33,9	125,5	13:54	13:51
665	Rotunda em frente p/ Lamego - A 24			35,3	124,1	13:57	13:53
691	Vila Pouca - Início de Subida/Début Col			35,8	123,6	13:58	13:54
774	Separadores em frente			37,9	121,5	14:01	13:58
870	Freguesia Monteiros			40,7	118,7	14:06	14:02
892	Mezio			44,8	114,6	14:14	14:09
935	PM 3ª Cat. / Col 3 éme Cat.-Bigorne			47,7	111,7	14:19	14:14
950	Rot. à esq. p/ Bigorne - Lamego, EN 2			47,8	111,6	14:19	14:14
746	Mantancinha			56,6	102,8	14:34	14:29
731	Sugres			57,4	102,0	14:36	14:30
711	Ordens			59,2	100,2	14:39	14:33
535	Cruzamento em frente p/ Lamego			63,2	96,2	14:46	14:40
495	Lamego - Piso empedrado/ Pavé			63,9	95,5	14:47	14:41
477	Rot. à dta. p/Avº Visconde G. Teixeira			64,1	95,3	14:48	14:41
475	Rotunda à esq. p/ Régua, EN 2			64,4	95,0	14:48	14:42
454	Rotunda em frente p/ Sande - Régua			66,1	93,3	14:51	14:45
250	Quintão			71,9	87,5	15:01	14:54
71	Cruzamento à dta. p/ Ponte - Régua			76,1	83,3	15:09	15:01
71	À dta. p/ Régua			76,4	83,0	15:09	15:02
71	Rotunda à esq. p/ Régua			76,5	82,9	15:10	15:02
71	Ponte s/ Rio Douro			76,6	82,8	15:10	15:02
72	Peso da Régua, à dta. p/ Santa Marta Penaguião			76,9	82,5	15:10	15:03

Alt.	Percorso / Parcours			»Km	»Km	34 km/h	36 km/h
76	Rot. à esq. p/ Santa Marta Penaguião			77,0	82,4	15:10	15:03
169	Rot. frente p/Sta. Marta Penaguião, EN 2			78,4	81,0	15:13	15:05
180	Cruz. à dta. p/ Santa Marta Penaguião Vila Real			78,9	80,5	15:14	15:06
285	São João de Lobrigos			81,0	78,4	15:17	15:10
300	Ponto			81,4	78,0	15:18	15:10
263	São Miguel de Lobrigos			83,1	76,3	15:21	15:13
254	Rot. em frente p/ Santa Marta Penaguião			83,6	75,8	15:22	15:14
237	Rot. em frente p/ Santa Marta Penaguião			84,4	75,0	15:23	15:15
224	Santa Marta Penaguião (Centro)			84,7	74,7	15:24	15:16
249	Rotunda em frente p/ Vila Real			85,5	73,9	15:25	15:17
141	Ponte s/ Rio Aguihão Início de Subida / Début Col			88,0	71,4	15:30	15:21
188	Pousada da Cumieira			89,0	70,4	15:32	15:23
258	Covêlo			90,5	68,9	15:34	15:25
378	Cumieira			93,1	66,3	15:39	15:30
432	PM 3ª Cat. / Col 3 éme Cat. Alto da Cumieira			94,1	65,3	15:41	15:31
437	Ponte s/ Rio Sordo			96,2	63,2	15:44	15:35
450	Parada de Cunhos			98,3	61,1	15:48	15:38
411	Separadores em frente p/ Vila Real, N2			99,1	60,3	15:49	15:40
409	Rotunda em frente p/ Vila Real			99,2	60,2	15:50	15:40
355	Vila Real - Ponte			100,4	59,0	15:52	15:42
399	Rotunda em frente p/ Centro			101,3	58,1	15:53	15:43
416	Rotunda em frente p/ Avº 1º Maio			101,7	57,7	15:54	15:44
428	Meta Volante - Vila Real			102,5	56,9	15:55	15:45
438	Rotunda em frente Início de abastecimento Zone Ravitaillement			102,8	56,6	15:56	15:46
437	Rotunda à esq. p/ Chaves - A 24			103,7	55,7	15:58	15:47
455	Rotunda em frente p/ Chaves Vila Pouca Aguiar			104,3	55,1	15:59	15:48
460	Cruzamento à esq. p/ Borbela Lamas de Olo, EM 313			104,5	54,9	15:59	15:49
398	Cruz. à dta. p/ Borbela - Lamas de Olo			105,3	54,1	16:00	15:50
417	Borbela - Início de Subida/Début Col			105,8	53,6	16:01	15:51
450	À esq. p/Mondim de Basto-Lamas de Olo			106,5	52,9	16:02	15:52
506	Piso empedrado/ Pavé (500m)			107,0	52,4	16:03	15:53
601	Borbela (Fim de Localidade)			108,0	51,4	16:05	15:55
697	Relva			109,7	49,7	16:08	15:57
1059	PM 1ª Cat / Col 1ère Cat. Barragem do Alvão			114,6	44,8	16:17	16:06
918	Anta			121,3	38,1	16:29	16:17
892	Cruzamento à dta. p/ Mondim de Basto			121,9	37,5	16:30	16:18
849	Bobal			123,3	36,1	16:32	16:20






































Alt.	Percurso / Parcours			»Km	»Km	34	36
						km/h	km/h
697	Cruzamento de Bilhó, à esq. p/ Físgas de Ermelo - Cavernelhe			125,2	34,2	16:35	16:23
682	Bilhó (Fim de Localidade)			125,5	33,9	16:36	16:24
730	Cavernelhe			126,9	32,5	16:38	16:26
714	Cruzamento à dta. p/ Físgas de Ermelo			127,6	31,8	16:40	16:27
513	Físgas de Ermelo, em frente p/ Mondim de Basto			130,0	29,4	16:44	16:31
295	Cruzamento à dta. p/ Mondim de Basto, EN 304			133,3	26,1	16:50	16:37

Alt.	Percurso / Parcours			»Km	»Km	34	36
						km/h	km/h
169	Mondim de Basto			145,8	13,6	17:12	16:58
179	Rotunda à dta. p/ Centro			147,4	12,0	17:15	17:00
189	Rotunda em frente p/ Sr ^a Graça			147,8	11,6	17:15	17:01
229	Meta Volante - Mondim de Basto			148,1	11,3	17:16	17:01
319	Sobreira - Mondim, à dta. p/ Sr ^a Graça Início de Subida / Début Col			151,2	8,2	17:21	17:07
950	Meta Final/Arrivée: Mondim de Basto (Alto Sr^a Graça) PM 1^a Cat / Col 1^{ère} Cat.		 	159,4	0,0	17:36	17:20

segunda-feira . Lundi

























5ª etapa 5ème étape 169,4 Km

BRAGA > VIANA DO CASTELO

Alt.	Percurso / Parcours			»Km	»Km	38 km/h	40 km/h
	Concentração/Rassemblement: Braga Praça Municipal					10:45	10:45
	Partida Simbólica/Départ Fictif: Braga Praça Municipal			7		12:50	12:50
	À esq. p/ Rua D. Frei Caetano Brandão, à dta. p/ Rua S. Paulo, À esq. p/ Rua dos Bombeiros Voluntários, à dta. p/ Av. Da Imaculada Conceição, N103, Rotunda / inversão de sentido p/ Av. da Imaculada Conceição, Av. João XXI, À esq. p/ Av. 31 de Janeiro, à esq. p/ Av. Central, À dta. p/ Rua dos Chãos, Praça Alexandre Herculano, Av. Gen. Norton de Matos, à dta. p/ Av. António Macedo, à dta. p/ Vila Verde - Ponte de Lima (Variante N101), Em frente p/ Vila Verde Ponte Lima (Variante N101), à dta. p/ Ponte do Porto, rotunda à esq. p/ Av. do Cávado N101						
146	Partida Real / Départ Réel: Av. Do Cávado - Palmeira, N101 (junto ao posto BP)			0	170	13:05	13:05
130	Rotunda em frente p/ Vila Verde			0,8	169,2	13:06	13:06
63	Rotunda em frente p/ Vila Verde			3,4	166,6	13:10	13:10
54	Ponte			3,7	166,3	13:10	13:10
53	Rot. em frente p/ Vila Verde - Monção			3,8	166,2	13:11	13:10
55	Sortelo			4,2	165,8	13:11	13:11
72	Cruzamento à dta. p/ Vila Verde, N101			4,9	165,1	13:12	13:12
77	Vila Verde			7,5	162,5	13:16	13:16
84	Rotunda em frente p/ Monção			7,7	162,3	13:17	13:16
109	Rotunda à esq. p/ Monção - Gême			9,2	160,8	13:19	13:18
85	Vila de Pico de Regalados			11,8	158,2	13:23	13:22
103	Prado de S. Miguel Início subida / Début col			13	157	13:25	13:24
288	Portela do Vade			18	152	13:33	13:32
308	PM 4ª cat. / Col 4 ème cat. Portela do Vade			18,5	151,5	13:34	13:32
302	Rotunda em frente p/ Monção, N101			18,8	151,2	13:34	13:33
239	Covas			20,2	149,8	13:36	13:35
149	Ameixoeiras			22,5	147,5	13:40	13:38
90	Vade de S. Pedro			24	146	13:42	13:41
57	Vade de S. Tomé			26,6	143,4	13:47	13:44
50	Rotunda à esq. p/ Ponte da Barca			27,7	142,3	13:48	13:46
58	Rotunda em frente p/ centro			28,7	141,3	13:50	13:48
61	Meta Volante - Ponte da Barca			28,8	141,2	13:50	13:48
63	Rotunda em frente p/ centro, Rua Francisco Sá Carneiro			28,9	141,1	13:50	13:48
48	Rotunda à esq. p/ Monção, Rua Dr. Carlos Araújo			29,5	140,5	13:51	13:49
43	À dta. p/ Ponte Lima - Arcos Valdevez, Rua Conselheiro Rosa Peixoto			29,8	140,2	13:52	13:49
41	Ponte sob Rio Lima			30,1	139,9	13:52	13:50
60	Rot. à esq. p/ Arcos de Valdevez, N101			30,7	139,3	13:53	13:51
45	Rot. à esq. p/ Arcos de Valdevez-Monção			31,9	138,1	13:55	13:52

Alt.	Percurso / Parcours			»Km	»Km	38 km/h	40 km/h
44	Rotunda em frente			32,3	137,7	13:56	13:53
47	Rotunda em frente p/ centro			32,7	137,3	13:56	13:54
48	Rotunda à esq. p/ Monção			33,8	136,2	13:58	13:55
45	Rotunda à dta. p/ Monção			34	136	13:58	13:56
47	Rotunda em frente p/ Monção, N101			34,4	135,6	13:59	13:56
49	Rotunda à dta. p/ Monção			35,1	134,9	14:00	13:57
50	Rotunda em frente p/ Monção			35,5	134,5	14:01	13:58
58	Rotunda à esq. p/ Monção			36,8	133,2	14:03	14:00
84	Aguiã			38,3	131,7	14:05	14:02
71	Rio de Moinhos			40,4	129,6	14:08	14:05
85	Início de subida / Début col			43	127	14:12	14:09
361	Freguesia de Extremo			50,4	119,6	14:24	14:20
400	PM 3ª cat. / Col 3ème cat. - Extremo			51,3	118,7	14:26	14:21
183	Monção (Concelho)			57	113	14:35	14:30
108	Freguesia de Trute			59,7	110,3	14:39	14:34
92	Monção			67	103	14:50	14:45
85	Rotunda em frente p/ Monção (centro), Estrada dos Arcos			67,2	102,8	14:51	14:45
50	À esq. p/ Valença - Viana, Av. da Boavista			68,3	101,7	14:52	14:47
66	Rotunda à esq. p/ Viana do Castelo			69,6	100,4	14:54	14:49
84	Rotunda à dta. p/ Valença, N101			70	100	14:55	14:50
84	Rotunda em frente p/ Valença			70,7	99,3	14:56	14:51
72	Rotunda em frente p/ Valença			71,4	98,6	14:57	14:52
40	Friestas			76,1	93,9	15:05	14:59
44	Freguesia de Verdoejo			78,5	91,5	15:08	15:02
34	Ganfei			81	89	15:12	15:06
63	Valença			84	86	15:17	15:11
59	Rot. à esq. p/ Viana do Castelo, N13			85	85	15:19	15:12
38	Gandra			86,8	83,2	15:22	15:15
36	Rot. em frente p/ Viana do Castelo, N13			87,6	82,4	15:23	15:16
41	Ponte sob Nó da A3			89,6	80,4	15:26	15:19
50	S. Pedro da Torre, rotunda em frente p/ Viana do Castelo			90,6	79,4	15:28	15:20
40	Rotunda em frente p/ Viana - Campo			93,5	76,5	15:32	15:25
34	Rotunda em frente p/ Viana Início de abastecimento Zone Ravitaillement			94,1	75,9	15:33	15:26
52	Reboreda			95,6	74,4	15:35	15:28
33	Vila Nova de Cerveira			98,4	71,6	15:40	15:32
33	Rotunda à dta. p/ Vila Nova de Cerveira (centro)			98,9	71,1	15:41	15:33
26	Rotunda em frente p/ Vila Nova de Cerveira, Av. Heróis do Ultramar			99,2	70,8	15:41	15:33
27	Meta Volante - Vila Nova de Cerveira			100,1	69,9	15:43	15:35
29	Rotunda à dta. p/ Viana do Castelo, N13			100,2	69,8	15:43	15:35
23	Rotunda em frente p/ Viana do Castelo Gondarém			103,7	66,3	15:48	15:40
20	À dta. p/ Caminha - Lanhelas			103,9	66,1	15:49	15:40
20	Rotunda em frente p/ Lanhelas			104	66	15:49	15:41
25	Lanhelas			104,9	65,1	15:50	15:42
22	Seixas			106,6	63,4	15:53	15:44
25	Caminha			109,1	60,9	15:57	15:48
17	Ponte			110,4	59,6	15:59	15:50
17	Rotunda em frente p/ Viana, N13			110,9	59,1	16:00	15:51
28	Moledo, rot. em frente p/Viana do Castelo			114,4	55,6	16:05	15:56

Alt.	Percurso / Parcours			»Km	»Km	38	40
						km/h	km/h
37	Vila Praia de Âncora, rotunda em frente p/ Viana, N13			117,9	52,1	16:11	16:01
18	Rotunda em frente p/ Viana do Castelo			119,8	50,2	16:14	16:04
21	Âncora			120,3	49,7	16:14	16:05
24	Rotunda em frente p/ Viana do Castelo			123,2	46,8	16:19	16:09
55	Carreço			126,4	43,6	16:24	16:14
38	Rotunda em frente p/ Viana do Castelo			127,5	42,5	16:26	16:16
29	Viana do Castelo			129,2	40,8	16:29	16:18
25	Rotunda em frente p/ Viana do Castelo			129,5	40,5	16:29	16:19
27	Rotunda em frente p/ Viana do Castelo			132,4	37,6	16:34	16:23
27	À dta. p/ centro - Rua do Monserrate			133,3	36,7	16:35	16:24
26	À dta. p/ centro - Av. do Atlântico			133,5	36,5	16:35	16:25
25	À esq. p/ Campo da Agonia			133,6	36,4	16:35	16:25
25	À dta. e esq. p/ Campo da Agonia			133,7	36,3	16:36	16:25
25	Rotunda à dta. p/ Av. Campo do Castelo			133,9	36,1	16:36	16:25
20	Alameda 5 Outubro à esq. p/ Av. Comb. Grande Guerra			134,9	35,1	16:38	16:27
25	Meta Volante - Viana do Castelo			135,2	34,8	16:38	16:27
27	À dta. p/ Porto, Av. Conde Carreira, N13			135,3	34,7	16:38	16:27
27	Pela lateral, Rua Emidio Navarro			135,6	34,4	16:39	16:28
28	Rotunda Oval à esq. p/ Ponte Eiffel, N13			136,1	33,9	16:39	16:29
28	Vila de Darque			136,9	33,1	16:41	16:30
17	Rotunda em frente p/ Darque - Porto			137,2	32,8	16:41	16:30
32	Rotunda em frente p/ Porto			138,2	31,8	16:43	16:32
45	Rotunda à esq. p/ Ponte de Lima, N203			140,2	29,8	16:46	16:35
30	Rotunda em frente p/ Ponte de Lima			140,6	29,4	16:47	16:35
29	Rotunda em frente p/ Ponte de Lima			140,8	29,2	16:47	16:36
27	Rotunda à esq. p/ Ponte de Lima			141,7	28,3	16:48	16:37








































































Alt.	Percurso / Parcours			»Km	»Km	38	40
						km/h	km/h
26	Rotunda em frente p/ Ponte de Lima			141,8	28,2	16:48	16:37
28	Vila Franca			142,4	27,6	16:49	16:38
35	Rotunda em frente p/ Ponte de Lima Ponte da Barca, N203			146,9	23,1	16:56	16:45
25	Moreira de Geraz do Lima			148,9	21,1	17:00	16:48
21	À esq. p/ Valença-Viana do Cast.-Lanheses			149,9	20,1	17:01	16:49
22	Ponte			150,2	19,8	17:02	16:50
20	Rot.à esq. p/ Viana do Castelo, N202			152	18	17:05	16:53
18	Vila Mou			152,7	17,3	17:06	16:54
20	Torre			155,2	14,8	17:10	16:57
22	Rot. em frente p/ Viana do Castelo, N202			156,6	13,4	17:12	16:59
28	Cardielos			156,8	13,2	17:12	17:00
46	Serreleis			158,5	11,5	17:15	17:02
64	Santa Marta de Portuzêlo, N202			159,8	10,2	17:17	17:04
25	Viana do Castelo			162,2	7,8	17:21	17:08
25	Rotunda à dta. p/ Meadela			163,2	6,8	17:22	17:09
17	À dta. p/ Santa Luzia - Hospital, Rua Aquilino Ribeiro			164,6	5,4	17:24	17:11
23	Rotunda em frente p/ Santa Luzia, Rua Aquilino Ribeiro			164,8	5,2	17:25	17:12
30	Rotunda Oval à esq. p/ Santa Luzia			165	5	17:25	17:12
53	Rotunda em frente p/ Santa Luzia			165,5	4,5	17:26	17:13
67	À dta. p/ Santa Luzia, N13-6 Início de subida / Début col			166,1	3,9	17:27	17:14
201	Elevador Santa Luzia			169	1	17:31	17:18
214	Meta Final / Arrivée: Viana do Castelo (Sta. Luzia) PM 3ª Cat. / Col. 3ème.Cat.			169,4	0,6	17:32	17:19

terça-feira . Mardi

6ª etapa 6ème étape 153,1 Km

OVAR (Furadouro) > OLIVEIRA DE AZEMÉIS

Alt.	Percurso / Parcours			»Km	»Km	39 km/h	41 km/h
	Concentração/Rassemblement: Ovar (Furadouro) Av. dos Descobrimentos					11:15	11:15
	Partida Simbólica / Départ Fictif: Ovar (Furadouro) Av. dos Descobrimentos			7	13:20	13:20	
	Rotunda em frente, Rotunda à esq. p/ A29, Av. do Emigrante, rotunda em frente p/ Ovar (centro), Av da Régua, rotunda em frente p/ Ovar (centro), Rua Dr. Manuel Arala, CM Ovar em frente, Rua Elias Garcia, à esq. p/ Porto -Lisboa, Rua Gomes Freire, Igreja Matriz à dta., à esq. p/ Parque Urbano - Rua de Timor, Rotunda em frente Av. Sá Carneiro, Rotunda em frente, Rotunda em frente p/ A29 - Av. Sá Carneiro						
38	Partida Real / Départ Réel Av. Sá Carneiro			0	153,1	13:35	13:35
42	Rotunda das Pedras à dta. p/A29, N327			0,3	152,8	13:35	13:35
43	Rotunda à esq. p/ Porto-Esmoriz, N109			0,6	152,5	13:35	13:35
51	Rotunda à esq. p/ Maceda, N109			4	149,1	13:41	13:40
44	Vila de Maceda			4,6	148,5	13:42	13:41
51	Cortegaça			7	146,1	13:45	13:45
43	Esmoriz			8,7	144,4	13:48	13:47
35	Semáforos à esq. p/ Praia Barrinha GNR, Av. da Praia			9,2	143,9	13:49	13:48
11	Túnel (Linha Férrea)			9,9	143,2	13:50	13:49
13	À dta. p/ Av. Joaquim Oliveira e Silva			11,5	141,6	13:52	13:51
12	Rotunda em frente			11,7	141,4	13:53	13:52
11	À esq. p/Marginal, Av. Infante D. Henrique			12	141,1	13:53	13:52
11	Meta Volante Esmoriz (junto à Igreja)			12,4	140,7	13:54	13:53
11	Cruz. em frente, Av. Infante D. Henrique			12,5	140,6	13:54	13:53
11	Rot. em frente p/ Rua Frederico Ulrich			12,8	140,3	13:54	13:53
17	À esq. p/ Av. da Praia de Cortegaça			13,8	139,3	13:56	13:55
20	Rotunda à dta. p/ Rua da Floresta			14,7	138,4	13:57	13:56
20	À dta. p/ Furadouro S.P. de Maceda, Av. da Nato			16	137,1	13:59	13:58
12	Rotunda à esq. p/ A29, Rua Monsenhor Fonseca Soares			23,6	129,5	14:11	14:09
20	Cruz. à dta. p/ Ria de Aveiro, N327			25,1	128	14:13	14:11
12	Rot. em frente p/ Torreira - Murtosa			26,2	126,9	14:15	14:13
12	Torrão do Lameiro			28,5	124,6	14:18	14:16
12	Murtosa, N327			31,4	121,7	14:23	14:20
11	Rotunda à esq. p/ Estarreja Ponte (s/ Ria de Aveiro), N109-5			34,5	118,6	14:28	14:25
11	Rotunda à esq. p/ Estarreja - Aveiro			38,3	114,8	14:33	14:31
10	Rotunda em frente p/ Estarreja Aveiro, N109-5			38,6	114,5	14:34	14:31
12	Rotunda à esq. p/ Estarreja - Aveiro			38,9	114,2	14:34	14:31
11	Rot. frente p/Estarreja-Aveiro, N109-5			39,3	113,8	14:35	14:32
13	Rotunda em frente p/ Estarreja - Aveiro			40,1	113	14:36	14:33
16	Rot. frente p/Estarreja-Aveiro, N109-5			41	112,1	14:38	14:35
17	Rotunda em frente p/ Estarreja - Aveiro			41,8	111,3	14:39	14:36

Alt.	Percurso / Parcours			»Km	»Km	39 km/h	41 km/h
21	Rotunda em frente p/ Estarreja - Aveiro			43,5	109,6	14:41	14:38
19	Rot. frente p/Estarreja-Aveiro, N109-5			44,2	108,9	14:43	14:39
20	Rotunda em frente p/ Estarreja (centro)			45,5	107,6	14:45	14:41
21	Rotunda à dta. p/ Estarreja (centro)			46	107,1	14:45	14:42
22	Separadores/Rotunda à esq. p/ Estarreja, Rua Correia Teles			46,1	107	14:45	14:42
29	Rotunda Oval à esq. p/ Aveiro, N109			46,5	106,6	14:46	14:43
19	Salreu (ponte), rot. em frente p/ Aveiro			47	106,1	14:47	14:43
54	Rotunda à esq. p/ Albergaria, N1-12			48,7	104,4	14:49	14:46
67	Rot. à dta. p/ Albergaria-a-Velha-Soutelo			50,3	102,8	14:52	14:48
80	Soutelo			51,8	101,3	14:54	14:50
141	Albergaria-a-Nova			54,2	98,9	14:58	14:54
157	Cruzamento à esq. p/ Porto, N1			54,8	98,3	14:59	14:55
163	Branca			55,7	97,4	15:00	14:56
162	Curval			58	95,1	15:04	14:59
167	Semáforos à esq. p/ Estarreja, N224-3			59,3	93,8	15:06	15:01
166	À esq. p/ Estarreja - Torreira			59,6	93,5	15:06	15:02
156	P de nível desativada/P à niveau desactivée			59,9	93,2	15:07	15:02
35	Ponte - Vila de Loureiro			62,7	90,4	15:11	15:06
72	Santo Amaro			67,1	86	15:18	15:13
72	Cruzamento à dta. p/ A1 - A29 Rua de Santo Amaro			67,5	85,6	15:18	15:13
72	Rot. à esq. p/ Avanca - Estarreja, N224			69	84,1	15:21	15:15
57	Rot. frente p/Avanca-Estarreja, N224			69,9	83,2	15:22	15:17
40	Rotunda à dta. p/ Porto-Avanca, N109			70,4	82,7	15:23	15:18
35	Rio Gonde			72,7	80,4	15:26	15:21
48	Válega			74,7	78,4	15:29	15:24
35	Rot. em frente p/ Ovar - S. João, N109			78,7	74,4	15:36	15:30
32	Rotunda em frente p/ Espinho - S. João			79,3	73,8	15:37	15:31
29	Rotunda em frente p/ Porto - Espinho			80,7	72,4	15:39	15:33
35	Rot. à dta. p/Santa Maria da Feira-Arada			82,8	70,3	15:42	15:36
47	Rotunda em frente p/ Santa Maria da Feira - Arada Início de abast./Zone Ravitaillement			84	69,1	15:44	15:37
69	Arada, rotunda em frente p/ Santa Maria da Feira			84,7	68,4	15:45	15:38
129	Canico de Espargo			88,7	64,4	15:51	15:44
132	Rot. em frente p/ Santa Maria da Feira			89,1	64	15:52	15:45
131	Rot. em frente p/ Santa Maria da Feira			89,3	63,8	15:52	15:45
129	Rotunda da Bola à esq. p/ Feira-Ovar			89,4	63,7	15:52	15:45
129	Rotunda à dta. p/ Feira S. João da Madeira, N233			89,5	63,6	15:52	15:45
152	Separadores em frente, N233			92,2	60,9	15:56	15:49
267	Rotunda à esq. p/ IC2 - Coimbra			94,9	58,2	16:01	15:53
272	À dta. p/ IC2 - Coimbra			5	58,1	16:01	15:54
196	À dta. p/ Vale de Cambra S. João da Madeira, N227			99,2	53,9	16:07	16:00
188	Rotunda à dta. p/ Vale de Cambra			99,4	53,7	16:07	16:00
188	Rotunda em frente p/ Vale de Cambra			99,6	53,5	16:08	16:00
192	Rotunda à esq. p/ Vale de Cambra, N227			100,2	52,9	16:09	16:01
195	Macieira de Sarnes			100,8	52,3	16:10	16:02
235	Nogueira do Cravo			101,5	51,6	16:11	16:03
255	Meta Volante - Nogueira do Cravo			102	51,1	16:11	16:04
257	Rot. em frente p/Vale de Cambra, N227			102,1	51	16:12	16:04
249	Rotunda em frente p/ Vale de Cambra			102,6	50,5	16:12	16:05












Alt.	Percurso / Parcours			»Km	»Km	39	41
						km/h	km/h
304	Rot. frente p/Vale de Cambra (Nó A32)			104,4	48,7	16:15	16:07
228	Rot. à dta. p/Oliveira de Azeméis, N224			109,1	44	16:22	16:14
250	Ossela			111	42,1	16:25	16:17
208	Rotunda à esq. p/ Oliveira de Azeméis Macinhata da Seixa			115	38,1	16:31	16:23
156	Separadores à esq. p/ Macinhata da Seixa, N16-3			118,5	34,6	16:37	16:28
140	Ponte			118,8	34,3	16:37	16:28
155	Macinhata da Seixa			119,6	33,5	16:39	16:30
161	À dta. p/ Rua do Gemieiro			119,8	33,3	16:39	16:30
137	Rot. em frente p/ Rua do Requeixo			120,6	32,5	16:40	16:31
132	Cruzamento à dta. p/ Oliveira de Azeméis (N1/antiga)			121,5	31,6	16:41	16:32
159	Rotunda em frente p/ Av. D. Maria I			122	31,1	16:42	16:33
161	Rotunda em frente p/ Av. D. Maria I			122,1	31	16:42	16:33
210	Meta Volante - Av. D. Maria I 1ª Passagem pela Meta/1ère Passage			122,6	30,5	16:43	16:34
210	Rot. em frente p/R. Arantes de Oliveira			122,8	30,3	16:43	16:34
205	Rot.à dta. p/ Rua Manuel Brandão			123	30,1	16:44	16:35
205	Av. César Pinto			123,1	30	16:44	16:35
204	À esq. p/ Rua Dr. António Luis Gomes			123,2	29,9	16:44	16:35
201	Cruz. em frente p/ Rua 16 de Maio			123,4	29,7	16:44	16:35
218	Rua Dr. Salvador Machado			123,6	29,5	16:45	16:35
232	À dta. p/ Rua Frei Caetano Brandão			123,8	29,3	16:45	16:36
230	Em frente p/ Cucujães			124	29,1	16:45	16:36
220	Rotunda em frente			124,2	28,9	16:46	16:36
202	Rotunda do Ferreiro em frente p/ São João da Madeira			125,7	27,4	16:48	16:38
150	À esq. p/ Ovar - Vila de Cucujães			126,9	26,2	16:50	16:40
160	Rotunda em frente p/ Rua D. Egas Moniz "O Gascao"			128,6	24,5	16:52	16:43
179	Rotunda em frente p/ Rua Dr. Renato Araújo			129,1	24	16:53	16:43
196	Rotunda à dta. p/ Arouca V. Cambra, Centro de Calçado			129,5	23,6	16:54	16:44


































Alt.	Percurso / Parcours			»Km	»Km	39	41
						km/h	km/h
193	Rotunda em frente p/ Arouca V. Cambra, Rua de Fundões			129,9	23,2	16:54	16:45
201	Rotunda em frente p/ Arouca V. Cambra, Rua de Fundões			130,1	23	16:55	16:45
189	Cruzamento à dta. p/ Arouca V. Cambra, Rua Monte de Avis			130,3	22,8	16:55	16:45
189	Rotunda à esq. p/ Arouca V. Cambra, Rua de S. Roque			130,4	22,7	16:55	16:45
192	Rotunda em frente p/ V. Cambra - N. Cravo, N227			130,9	22,2	16:56	16:46
195	Macieira de Sarnes			131,5	21,6	16:57	16:47
235	Nogueira do Cravo			132,2	20,9	16:58	16:48
257	Rot. em frente p/Vale de Cambra, N227			132,8	20,3	16:59	16:49
249	Rot. em frente p/ Vale de Cambra			133,3	19,8	17:00	16:50
304	Rot. frente p/ Vale de Cambra (Nó A32)			135,1	18	17:02	16:52
228	Rot. à dta. p/Oliveira de Azeméis, N224			139,8	13,3	17:10	16:59
250	Ossela			141,5	11,6	17:12	17:02
208	Rotunda à esq. p/ Oliveira de Azeméis Macinhata da Seixa			145,5	7,6	17:18	17:07
156	Separadores à esq. p/ Macinhata da Seixa, N16-3			149	4,1	17:24	17:13
140	Ponte			149,3	3,8	17:24	17:13
155	Macinhata da Seixa			150,1	3	17:25	17:14
161	À dta. p/ Rua do Gemieiro			150,3	2,8	17:26	17:14
137	Rotunda em frente p/ Rua do Requeixo			151,1	2	17:27	17:16
132	Cruzamento à dta. p/ Oliveira de Azeméis (N1/antiga)			152	1,1	17:28	17:17
159	Rotunda em frente p/ Av. D. Maria I			152,5	0,6	17:29	17:18
161	Rotunda em frente p/ Av. D. Maria I			152,6	0,5	17:29	17:18
210	Meta Final / Arrivée: Oliveira de Azeméis Av. D. Maria I			153,1	0	17:30	17:19







quinta-feira . Jeudi







7ª etapa 7ème étape 171,3 Km

CONDEIXA-A-NOVA > SEIA (Torre)

Alt.	Percorso / Parcours			»Km	»Km	32 km/h	34 km/h
	Concentração/Rassemblement Condeixa-a-Nova Rua Conde Ferreira (junto à Biblioteca Municipal)						
	Partida Simbólica / Départ Fictif Condeixa-a-Nova Rua Conde Ferreira			5	12:05	12:05	
	À esq. p/ Rua Francisco Lemos, Rua 25 de Abril, Praça da República, Largo Artur Barreto, à esq. p/ Rua Dr. Simão da Cunha, Rotunda em frente p/ Conimbriga, à esq. p/ Penela IC3, à esq. p/ Lousã Miranda do Corvo, N342						
142	Partida Real / Départ Réel N342			0	171,3	12:15	12:15
161	Casal Novo			1	170,3	12:16	12:16
214	Bruscos			3,7	167,6	12:21	12:21
220	Rotunda em frente p/ Lousã-M. Corvo, N342			9,2	162,1	12:32	12:31
213	Rotunda à esq. p/ Lousã - M. Corvo			9,5	161,8	12:32	12:31
235	Rotunda à dta. p/ Lousã - M. Corvo			10,9	160,4	12:35	12:34
128	Em frente p/ Lousã			14,7	156,6	12:42	12:40
139	Separadores em frente p/ Lousã, N342			15,5	155,8	12:44	12:42
181	Separadores em frente p/ Lousã, N342			20	151,3	12:52	12:50
155	Separadores em frente p/ Lousã, N342			24,3	147	13:00	12:57
220	Vilarinho			27	144,3	13:05	13:02
217	Covão			29,1	142,2	13:09	13:06
201	Ponte Início de subida / Début col			30	141,3	13:11	13:07
236	Golpillhães			30,7	140,6	13:12	13:09
326	Codessais			33,1	138,2	13:17	13:13
370	Boavista			34	137,3	13:18	13:15
407	PM 4ª cat. / Col 4ème cat. Senhora da Candosa			35,4	135,9	13:21	13:17
345	Pontão do Seladinho			37,4	133,9	13:25	13:21
354	Alegria			37,7	133,6	13:25	13:21
410	Rotunda à esq. p/ Góis - Arganil, N2			39,1	132,2	13:28	13:24
260	Vila de Góis			42,4	128,9	13:34	13:29
238	Rotunda em frente p/ centro - Arganil Coimbra			43	128,3	13:35	13:30
204	À esq. p/ Arganil, Rua Dr. Padre António Dinis			43,6	127,7	13:36	13:31
204	Meta Volante - Góis (junto ao restaurante Beira Rio)			44,4	126,9	13:38	13:33
204	À dª p/ Arganil, N342			44,5	126,8	13:38	13:33
209	Vale Trassoso			45,4	125,9	13:40	13:35

Alt.	Percorso / Parcours			»Km	»Km	32 km/h	34 km/h
207	Regateira			45,9	125,4	13:41	13:36
220	Bordeiro, N342			46,7	124,6	13:42	13:37
290	Casal de S. José			53,4	117,9	13:55	13:49
210	Arganil			55,7	115,6	13:59	13:53
195	Em frente p/ centro			55,9	115,4	13:59	13:53
188	Rot. à esq. p/ CM Arganil, Av. José A. Carvalho			56,6	114,7	14:01	13:54
176	Rotunda em frente p/ Av. das Forças Armadas			56,9	114,4	14:01	13:55
186	Rot. à esq. p/ Tábua Oliveira do Hospital, N342			57,3	114	14:02	13:56
191	Secarias			59	112,3	14:05	13:59
180	Rotunda em frente p/ Avô Piódão, N342			60,3	111	14:08	14:01
207	Ponte			65,3	106	14:17	14:10
230	Separadores à dta. p/ Côja - Piódão			67	104,3	14:20	14:13
232	Côja			67,2	104,1	14:21	14:13
211	Ponte			69,1	102,2	14:24	14:16
266	Vila Cova de Alva, N342			74,5	96,8	14:34	14:26
252	Ponte			77,8	93,5	14:40	14:32
256	Avô			78,8	92,5	14:42	14:34
232	Em frente p/ Vide - Ponte sob Rio Alva			79,5	91,8	14:44	14:35
245	Meta Volante - Avô (junto CC Dr. Vasco de Campos)			79,8	91,5	14:44	14:35
303	Cruz. dta. p/Ponte das Três Entradas, N230			81,3	90	14:47	14:38
269	Ponte das Três Entradas			82,7	88,6	14:50	14:40
246	Ponte à esq. p/ Vide, N230			83,5	87,8	14:51	14:42
286	Alvoco das Várzeas			87,2	84,1	14:58	14:48
294	Parente			90,3	81	15:04	14:54
307	Vide			94,3	77	15:11	15:01
312	Ponte, N230 Início de subida / Début col			95,6	75,7	15:14	15:03
400	Barriosa			98	73,3	15:18	15:07
445	Ribeira			100	71,3	15:22	15:11
624	Teixeira			107	64,3	15:35	15:23
847	PM 2ª cat. / Col 2ème cat. Alto de Teixeira Início de abastecimento Zone Ravitaillement		 	112,5	58,8	15:45	15:33
674	Unhais da Serra			130	41,3	16:18	16:04
602	Tortosendo			142,7	28,6	16:42	16:26
551	Rotunda à esq. p/ Covilhã, N230			144,2	27,1	16:45	16:29
603	Cruz. à esq. p/ Covilhã (centro), N339			150	21,3	16:56	16:39
624	Rotunda à dta. p/ centro - Universidade			150,6	20,7	16:57	16:40
650	À esq. p/centro, Rua Visconde Coriscada			151,4	19,9	16:58	16:42

Alt.	Percurso / Parcours			»Km	»Km	38	40
						km/h	km/h
662	Meta Volante - Covilhã			151,5	19,8	16:59	16:42
672	Rot. à dta. p/Penhas da Saúde-Torre, N339		 	151,6	19,7	16:59	16:42
	Início de subida / Début col						
1027	Parque de Campismo			155,9	15,4	17:07	16:50
1216	Pousada Serra da Estrela			157,8	13,5	17:10	16:53

Alt.	Percurso / Parcours			»Km	»Km	38	40
						km/h	km/h
1435	Penhas da Saúde			161,2	10,1	17:17	16:59
1583	Centro Operacional da Serra da Estrela			163,9	7,4	17:22	17:04
1910	Rotunda à esq. p/ Torre			170,7	0,6	17:35	17:16
	Meta Final / Arrivée:						
1970	Seia (Torre)			171,3	0	17:36	17:17
	PM Cat. Esp. / Col. Haut Cat.						

sexta-feira . Vendredi



8ª etapa 8ème étape 180,2 Km

GUARDA > CASTELO BRANCO

Alt.	Percurso / Parcours			»Km	»Km	39 km/h	41 km/h
	Concentração/Rassemblement: Guarda - Jardim José Lemos					10:35	10:35
	Partida Simbólica / Départ Fictif: Guarda - Jardim José Lemos			8,3		12:45	12:45
	Em frente p/ Rua Vasco Borges, Rua Alexandre Herculano, Rotunda em frente p/ Av. Dr. Afonso Costa, à dta. p/ Rua 31 Janeiro, Rotunda à esq. p/ Av. Monsenhor Mendes do Carmo, Rotunda em frente, Rotunda em frente, Rotunda à esq. p/ Av. Cidade de Safed, Rotunda à esq. p/ Av. Cidade de Bejar, Rotunda à esq. p/ Av. Cidade de Salamanca, Rotunda à dta. p/ A23 - Castelo Branco, Rotunda (McDonalds) em frente, Rotunda à dta. p/ A23 - Castelo Branco, Rotunda à esq. p/ A23, Sabugal N233, Rotunda em frente, Rotunda (Nó A23) em frente p/ Sabugal A23						
830	Partida Real / Départ Réel: N233 (200mts após Nó A23)			0	180,2	13:00	13:00
826	Rotunda em frente p/ Sabugal			0,3	179,9	13:00	13:00
825	Ponte sob Rio Noéme - separadores			1	179,2	13:01	13:01
918	Catraia do Sortelhão			5,8	174,4	13:08	13:08
859	Adão			9,4	170,8	13:14	13:13
801	Pêga			9,4	170,8	13:14	13:13
814	Rotunda em frente p/ Sabugal, N233			20,8	159,4	13:32	13:30
781	Meta Volante - Sabugal			23,4	156,8	13:36	13:34
782	Rotunda em frente p/ Castelo Branco			24,1	156,1	13:37	13:35
790	Santo Estevão			32,4	147,8	13:49	13:47
670	Terreiro das Bruxas - EN 233			35,8	144,4	13:55	13:52
566	Vale da Sra. Da Póvoa			37,6	142,6	13:57	13:55
498	Meimoa			44,5	135,7	14:08	14:05
530	Separadores em frente			55,2	125	14:24	14:20
492	Separadores à esq. p/ Aldeia do Bispo Monsanto - EN332			57,6	122,6	14:28	14:24
458	Aldeia do Bispo			61,6	118,6	14:34	14:30
430	Medelim			71,5	108,7	14:50	14:44
415	Rotunda em frente p/ Idanha -a-Velha Zebreira - EN 332			72,1	108,1	14:50	14:45
315	Ponte s/ Ribeira Rio de Moinhos			77,4	102,8	14:59	14:53
288	Idanha - a - Velha			78,5	101,7	15:00	14:54
364	Rotunda à dta. p/ Idanha - a - Nova (Alcafozes) - EN 354			84,6	95,6	15:10	15:03
366	Abertura Abastecimento Zone Ravitaillement			85,2	95	15:11	15:04
295	Santuário da Sra. do Almortão			90,6	89,6	15:19	15:12
213	Cruzamento à dta. p/ Idanha-a-Nova - Sra. Da Graça			94,9	85,3	15:26	15:18
214	Ponte Estreita (Rio Ponsul) Início de Subida / Début Col			95,1	85,1	15:26	15:19
316	Idanha - a - Nova			96,5	83,7	15:28	15:21
380	PM 3ª Cat. / Col 3ème Cat. Idanha-a-Nova			97,5	82,7	15:30	15:22
388	Rot. à dta. p/ Castelo Branco - EN 353			98	82,2	15:30	15:23

Alt.	Percurso / Parcours			»Km	»Km	39 km/h	41 km/h
345	Oledo			104,4	75,8	15:40	15:32
268	Cruz. à esq. p/ Castelo Branco - EN 233			108,9	71,3	15:47	15:39
371	Escalos de Cima			115,7	64,5	15:58	15:49
360	Separadores - Rotunda em frente p/ Alcains - EN 352			117,2	63	16:00	15:51
374	Ponte s/ Linha Ferrea			119,4	60,8	16:03	15:54
367	Rotunda em frente p/ Alcains			120,3	59,9	16:05	15:56
363	Pela esq. p/ Centro			121,1	59,1	16:06	15:57
363	À dta. p/ Alcains (Centro)			121,4	58,8	16:06	15:57
358	Rotunda em frente			122	58,2	16:07	15:58
357	Meta Volante - Alcains			122,2	58	16:08	15:58
356	Rotunda em frente			122,3	57,9	16:08	15:58
360	Rotunda à dta. p/ Castelo Branco - IP 4			122,6	57,6	16:08	15:59
365	Rotunda em frente p/ Tinalhas - EN 352			123,2	57	16:09	16:00
367	Póvoa de Rio de Moinhos			126,2	54	16:14	16:04
345	Ponte - Ribeirinha			127,8	52,4	16:16	16:07
416	Tinalhas			128,9	51,3	16:18	16:08
430	À esq. p/ Juncal do Campo - EM 550			130,6	49,6	16:20	16:11
385	Freixial do Campo			133,9	46,3	16:26	16:15
366	Juncal do Campo			135,4	44,8	16:28	16:18
385	Cruz. à esq. p/ Castelo Branco - EN 112			139,2	41	16:34	16:23
284	Ponte s/ Rio Ocreza			142,6	37,6	16:39	16:28
348	Rotunda (Centro Médico) à dta. p/ Castelo Branco - EN 233			148	32,2	16:47	16:36
372	Castelo Branco			148,4	31,8	16:48	16:37
390	Rot. (Da Mina) à dta. p/ Av. 10 de Junho			149	31,2	16:49	16:38
384	Rotunda (Violetas) à dta. p/ PSP - GNR - EN 233			150,2	30	16:51	16:39
373	Rotunda à esq. p/ Av. Cidade de Zumai			150,5	29,7	16:51	16:40
368	Rotunda em frente - Av. Cidade de Zumai			151	29,2	16:52	16:40
382	Rotunda em frente - Av. Cidade de Zumai			151,6	28,6	16:53	16:41
394	Meta Volante - Castelo Branco			151,8	28,4	16:53	16:42
396	Rotunda (Templários) à dta. p/ EN 3			151,9	28,3	16:53	16:42
397	Rotunda (Milénio) em frente			152,2	28	16:54	16:42
379	Rotunda (Mc Donald's) em frente			153,3	26,9	16:55	16:44
374	À dta. p/ Samada - Vila Velha Rodão			153,7	26,5	16:56	16:44
392	Rotunda à esq. p/ Castelo Branco Este			155,7	24,5	16:59	16:47
333	Rot. em frente p/ Castelo Branco-Malpica			159,3	20,9	17:05	16:53
375	Cruz. à esq. p/ Castelo Branco-Carapalha			160,8	19,4	17:07	16:55
387	Castelo Branco			161,2	19	17:08	16:55
388	Rot. em frente p/ Castelo Branco (Centro)			161,4	18,8	17:08	16:56
392	Rotunda em frente p/ Av. da Carapalha			161,8	18,4	17:08	16:56
402	Rotunda à esq. p/ Av. da Carapalha			162,1	18,1	17:09	16:57
408	Rotunda em frente			162,3	17,9	17:09	16:57
411	Viaduto s/ Linha Ferrea			162,5	17,7	17:10	16:57
410	À esq. p/ Rua Poeta João Roiz			162,6	17,6	17:10	16:57
409	Rotunda à dta. p/ Av. Nuno Alvares			162,8	17,4	17:10	16:58
409	Av. Nuno Alvares 1ª Passagem pela Meta / 1 ère Passage			163,1	17,1	17:10	16:58
410	À dta. p/ Alameda da Liberdade			163,3	16,9	17:11	16:58
402	À dta. p/ Rua Sidónio Pais			163,5	16,7	17:11	16:59
402	À esq. p/ Av. General Humberto Delgado			163,6	16,6	17:11	16:59
388	Rotunda (Europa) à esq. p/ Av. da Europa			164,1	16,1	17:12	17:00
385	Rotunda em frente p/ Av. da Europa			164,9	15,3	17:13	17:01
388	Rotunda em frente p/ Av. da Europa			165,2	15	17:14	17:01

Alt.	Percurso / Parcours			»Km	»Km	39	41
						km/h	km/h
386	Rotunda (Modelo) em frente			165,9	14,3	17:15	17:02
390	Rot. (Da Mina) frente p/Av. 10 de Junho			166,1	14,1	17:15	17:03
384	Rotunda (Violetas) à dta. p/ PSP - GNR - EN 233			167,3	12,9	17:17	17:04
373	Rotunda à esq. p/ Av. Cidade de Zumai			167,6	12,6	17:17	17:05
368	Rot. em frente - Av. Cidade de Zumai			168,1	12,1	17:18	17:06
382	Rot. em frente - Av. Cidade de Zumai			168,7	11,5	17:19	17:06
396	Rotunda (Templários) à dta. p/ EN 3			169	11,2	17:20	17:07
397	Rotunda (Milénio) em frente			169,3	10,9	17:20	17:07
379	Rotunda (Mc Donald's) em frente			170,4	9,8	17:22	17:09
374	À dta. p/ Sarnada - Vila Velha Rodão			170,8	9,4	17:22	17:09
392	Rotunda à esq. p/ Castelo Branco Este			172,8	7,4	17:25	17:12

Alt.	Percurso / Parcours			»Km	»Km	39	41
						km/h	km/h
333	Rot. em frente p/ Castelo Branco-Malpica			176,4	3,8	17:31	17:18
375	Cruzamento à esq. p/ Castelo Branco Carapalha			177,9	2,3	17:33	17:20
387	Castelo Branco			178,3	1,9	17:34	17:20
388	Rot. em frente p/ Castelo Branco (Centro)			178,5	1,7	17:34	17:21
392	Rotunda em frente p/ Av. da Carapalha			178,9	1,3	17:35	17:21
402	Rotunda à esq. p/ Av. da Carapalha			179,2	1	17:35	17:22
408	Rotunda em frente			179,4	0,8	17:36	17:22
411	Viaduto s/ Linha Ferrea			179,6	0,6	17:36	17:22
410	À esq. p/ Rua Poeta João Roiz			179,7	0,5	17:36	17:22
409	Rotunda à dta. p/ Av. Nuno Álvares			179,9	0,3	17:36	17:23
409	Meta Final / Arrivée: Castelo Branco - Av. Nuno Álvares			180,2	0	17:37	17:23

sábado . Samedi

9ª etapa 9ème etape 34,2 Km

PEDRÓGÃO > LEIRIA

Alt.	Percurso / Parcours			»Km	»Km	45 km/h	47 km/h
	Concentração/Rassemblement: Praia de Pedrógão-Rua Maré Viva					12:00	12:00
	Partida / Départ: Praia de Pedrógão-Rua Maré Viva						
	Partida 1º corredor Départ 1er coureur *Horário estabelecido em função do n.º de corredores * Horaire établi par rapport au nombre de coureurs					14:00*	14:00*
20	Partida do último ciclista Départ de le dernier coureur			0	34,2	16:45	16:45
20	Rot.à esq. p/ Coimbrão-Monte Redondo			0,2	34	16:45	16:45
47	Rotunda à dta. p/ Coimbrão Monte Redondo, N109-9			1	33,2	16:46	16:46
54	Coimbrão			5,6	28,6	16:52	16:52
50	À dta. p/ Carvide, Rua Casal de Baixo			6,8	27,4	16:54	16:53
28	À esq. p/ Sismaria			8,3	25,9	16:56	16:55
14	À dta. p/ Monte Real			10,7	23,5	16:59	16:58
12	Ponte Estreita			11,4	22,8	17:00	16:59
14	À dta. p/ Ponte, Rua do Rio Lis			12,8	21,4	17:02	17:01
18	À dta. p/ Monte Real, R349			14,4	19,8	17:04	17:03
20	Rotunda em frente, Rua de Leiria			14,5	19,7	17:04	17:03
30	Rotunda à dta. p/ centro			15,1	19,1	17:05	17:04
39	Rot. em frente, Rua Dr. Oliveira Salazar			15,7	18,5	17:05	17:05

Alt.	Percurso / Parcours			»Km	»Km	45 km/h	47 km/h
38	Rotunda à esq. p/ Leiria M. Grande, Rua da Base Aerea			15,9	18,3	17:06	17:05
39	Rotunda à esq. p/ Leiria - Figueira da Foz			16,5	17,7	17:07	17:06
26	Rot. em frente p/ Leiria - Figueira da Foz			17,4	16,8	17:08	17:07
26	Rotunda à dta. p/ Leiria			18,7	15,5	17:09	17:08
27	Rotunda em frente p/ Leiria Início de abastecimento Zone Ravitaillement			19,4	14,8	17:10	17:09
45	Rot. à dta. p/Leiria-Várzeas (placa), N109			20,3	13,9	17:12	17:10
35	Rotunda em frente p/ Leiria, N109			20,7	13,5	17:12	17:11
34	Ortigosa			22,3	11,9	17:14	17:13
26	Rotunda em frente p/ Leiria, N109			25,6	8,6	17:19	17:17
25	Regueira de Pontes			26,2	8	17:19	17:18
23	Ponte da Pedra			27,4	6,8	17:21	17:19
27	Separadores em frente			28	6,2	17:22	17:20
30	Rotunda em frente p/ Leiria			29,2	5	17:23	17:22
43	Rotunda em frente p/ Leiria (centro)			32,3	1,9	17:28	17:26
32	Rotunda à esq. p/ Av. 22 de Maio			32,6	1,6	17:28	17:26
31	Rotunda à dta. p/ centro Câmara Municipal - Ponte			33,3	0,9	17:29	17:27
29	Rotunda à esq. p/ Rua Cap. Mouzinho de Albuquerque			33,4	0,8	17:29	17:27
31	Largo Cónego Maia			34,1	0,1	17:30	17:28
32	Meta Final / Arrivée Leiria - Largo 5 de Outubro			34,2	0	17:30	17:28

















domingo . Dimanche
















10ª etapa 10ème étape 132,5 Km

VILA FRANCA DE XIRA > LISBOA

Alt.	Percurso / Parcours			»Km	»Km	36 km/h	38 km/h
	Concentração/Rassemblement: Vila Franca de Xira (Parque Urbano de Vila Franca de Xira)					11:40	11:40
	Partida Simbólica / Départ Fictif: Vila Franca de Xira Junto ao Monumento de Homenagem ao Forcado)				3,5	13:30	13:30
	Em frente p/ centro - Rua 1º de Dezembro, Rua Serpa Pinto, cruzamento à esq. para Rua Alves Redol, CM Vila Franca de Xira, à dta. p/ Arruda dos Vinhos - Bom Retiro, Rua Dr. Jacinto Nunes, Bom Retiro - N248						
82	Partida Real / Départ Réel: N248 (junto ao cruz. c/ Rua Pedro Nunes)			0	132,5	13:40	13:40
192	Alto de Agruela			2,2	130,3	13:43	13:43
198	Rondulha			3	129,5	13:45	13:44
210	Bisau			4	128,5	13:46	13:46
218	Bogalhão			4,5	128	13:47	13:47
178	Carrasqueiro			6,7	125,8	13:51	13:50
120	Cruz. à dta. p/ Arruda - Sobral, N248			8	124,5	13:53	13:52
132	Arruda dos Vinhos			8,9	123,6	13:54	13:54
100	Rot. à dta. p/ centro - Rua João de Deus			9,9	122,6	13:56	13:55
98	À dta. E esq. p/ Rua Heróis do Ultramar			10,2	122,3	13:57	13:56
101	Rotunda à dta. p/ Rua Irene Lisboa Av. D. Afonso Henriques			10,3	122,2	13:57	13:56
92	Rotunda à dta. p/ Rua João Alberto Faria			11,2	121,3	13:58	13:57
88	Rotunda à esq. p/ Sobral de Monte Agraço, N248			11,4	121,1	13:59	13:58
150	Pontes de Monfelim			14,6	117,9	14:04	14:03
196	Adega			16,8	115,7	14:08	14:06
218	Folgados			17,7	114,8	14:09	14:07
261	Sobral de Monte Agraço			18,6	113,9	14:11	14:09
260	Cruzamento em frente p/ Av. Marquês de Pombal			19	113,5	14:11	14:10
274	Meta Volante - Sobral Monte Agraço			19,4	113,1	14:12	14:10
257	Rotunda à dta. p/ Rua dos Lusíadas			19,8	112,7	14:13	14:11
269	Cruzamento em frente p/ Alenquer Rua dos Lusíadas			20,1	112,4	14:13	14:11
269	Cruzamento à esq. p/ Alenquer, N115			20,4	112,1	14:14	14:12
272	Chãos			21,8	110,7	14:16	14:14
244	Tojais			23,9	108,6	14:19	14:17
214	S. Domingos de Camões, N115			25,6	106,9	14:22	14:20
115	Aldeia Galega			29,7	102,8	14:29	14:26
92	À dta. p/ Alenquer - Aldeia Gavinha, N9			30,4	102,1	14:30	14:28
95	Casais Maçaricos			32,4	100,1	14:34	14:31
74	Mata			35,4	97,1	14:39	14:35
59	Estalagem			38	94,5	14:43	14:40
66	Porto da Luz			39,7	92,8	14:46	14:42
49	Alenquer, à dta. p/ Vila Alta Rua Pêro de Alenquer Início de subida / Début col			41,8	90,7	14:49	14:46
77	PM 4ª cat. / Col 4ème cat. - Alenquer			42,7	89,8	14:51	14:47
77	Praça Luis de Camões em frente p/ Rua Renato Lourenço			42,8	89,7	14:51	14:47

Alt.	Percurso / Parcours			»Km	»Km	36 km/h	38 km/h
44	Cruzamento à esq. p/ Rua dos Guerras			43,8	88,7	14:53	14:49
30	Rotunda em frente p/ Av. dos Bombeiros Voluntários			44,1	88,4	14:53	14:49
30	À dta. p/ Largo Rainha Santa Isabel-Ponte			44,5	88	14:54	14:50
30	À esq. p/ Av. Jaime Ferreira			44,6	87,9	14:54	14:50
37	À dta. p/ Lisboa, N9			44,9	87,6	14:54	14:50
48	À dta. p/ Lisboa, N1			45,4	87,1	14:55	14:51
40	Rot. à dta. p/ Lisboa - Carregado, IC2-N1			46,8	85,7	14:58	14:53
39	Casal Machado			47,4	85,1	14:59	14:54
42	Rot. em frente p/ Lisboa - Carregado, N1			47,9	84,6	14:59	14:55
40	Rot. em frente p/ Lisboa - Carregado, N1			48,8	83,7	15:01	14:57
38	Carregado			49	83,5	15:01	14:57
33	Rotunda em frente p/ Lisboa Vila Franca de Xira			49,3	83,2	15:02	14:57
36	Cruzamento em frente p/ Lisboa Vila Franca de Xira			50,2	82,3	15:03	14:59
33	Rotunda em frente p/ Vila Franca de Xira Castanheira			52	80,5	15:06	15:02
26	Rotunda em frente p/ Vila Franca de Xira			54	78,5	15:10	15:05
36	Rotunda em frente p/ Vila Franca de Xira			55,7	76,8	15:12	15:07
22	Rotunda em frente p/ Lisboa Vila Franca de Xira			56,4	76,1	15:14	15:09
24	Rotunda em frente p/ Lisboa Vila Franca de Xira, N10			56,9	75,6	15:14	15:09
30	Vila Franca de Xira			57,2	75,3	15:15	15:10
25	Rua Alves Redol			57,6	74,9	15:16	15:10
22	C. M. de Vila Franca de Xira Rua Luis de Camões			58,1	74,4	15:16	15:11
25	Praça de Touros Passagem no local de partida			58,5	74	15:17	15:12
24	Rot. em frente p/ Lisboa - Alhandra, N10			59,4	73,1	15:19	15:13
29	Alhandra			60,9	71,6	15:21	15:16
33	Rotunda em frente p/ Lisboa - Sacavém			64,2	68,3	15:27	15:21
33	Rotunda em frente p/ Lisboa - Sacavém - Alverca			65	67,5	15:28	15:22
29	Rotunda em frente p/ Lisboa - Sacavém			65,3	67,2	15:28	15:23
29	Rotunda em frente p/ Lisboa, N10			67,1	65,4	15:31	15:25
28	Rotunda em frente p/ Lisboa			67,3	65,2	15:32	15:26
34	Rot. em frente p/ Lisboa - Forte da Casa			68,4	64,1	15:34	15:28
33	Rotunda em frente p/ Lisboa			69	63,5	15:35	15:28
27	Rotunda em frente p/ Lisboa			69,7	62,8	15:36	15:30
30	Rotunda em frente p/ Lisboa Póvoa de Santa Iria			71,4	61,1	15:39	15:32
36	Santa Iria da Azóia			72,7	59,8	15:41	15:34
31	À dta. p/ Sacavém			73,5	59	15:42	15:36
24	Rotunda em frente p/ Sacavém, N10			74,9	57,6	15:44	15:38
23	Rotunda em frente p/ Sacavém, N10			76,6	55,9	15:47	15:40
22	Rot. em frente p/ Sacavém - Bobadela			77,2	55,3	15:48	15:41
34	À dta p/ Sacavém, N10			77,8	54,7	15:49	15:42
30	Rotunda em frente p/ Sacavém			78	54,5	15:50	15:43
19	Ponte sob Rio Trancão			78,5	54	15:50	15:43
34	Meta Volante - Sacavém (junto à rotunda Francisco Araújo)			78,8	53,7	15:51	15:44
35	Rotunda Francisco Araújo em frente, N10			78,9	53,6	15:51	15:44
40	Rotunda à esq. p/ Rua Cidade de Goa			79,2	53,3	15:52	15:45

Alt.	Percurso / Parcours			»Km	»Km	36	38
						km/h	km/h
44	Rotunda à esq. p/ Parque das Nações Av. de Moscavide			80,4	52,1	15:54	15:46
40	Rotunda em frente p/ Av. da Peregrinação			80,7	51,8	15:54	15:47
34	À dta. p/ Av. Dom João II (Faixa Central)			81	51,5	15:55	15:47
30	Túnel			81,6	50,9	15:56	15:48
25	Estação do Oriente			82,4	50,1	15:57	15:50
27	Rotunda à esq. p/ Av. Ulisses			83,1	49,4	15:58	15:51
22	Rot. à dta. p/ Alameda dos Oceanos			83,2	49,3	15:58	15:51
25	Pela esq. p/ Alameda dos Oceanos			83,5	49	15:59	15:51
21	Rotunda à esq. p/ Praça do Comércio Rua Cintura do Porto			84	48,5	16:00	15:52
19	Rotunda em frente (Praça 25 de Abril) p/ Av. Infante D. Henrique			85,3	47,2	16:02	15:54
19	Viaduto em frente p/ Santa Apolónia Av. Infante D. Henrique			88,2	44,3	16:07	15:59
17	Estação de Santa Apolónia			89,1	43,4	16:08	16:00
16	À dta. p/Praça do Comércio-Rua da Prata			90,6	41,9	16:11	16:03
17	Rua da Prata			90,8	41,7	16:11	16:03
22	À esq. p/ Praça D. Pedro IV - Rossio			91,3	41,2	16:12	16:04
22	Praça D. Pedro IV - Rossio			91,4	41,1	16:12	16:04
25	Praça dos Restauradores			91,7	40,8	16:12	16:04
59	1ª Passagem pela Meta 1ère Passage - Av. da Liberdade			92,9	39,6	16:14	16:06

Alt.	Percurso / Parcours			»Km	»Km	36	38
						km/h	km/h
67	Rotunda do Marquês de Pombal à dta p/ Av. Fontes Pereira de Melo			93	39,5	16:15	16:06
73	Meta Volante - Lisboa			93,6	38,9	16:16	16:07
83	Praça do Saldanha em frente p/ Av. da República			94,1	38,4	16:16	16:08
87	Inversão de Sentido (Junto ao Cruzamento c/ Av. de Berna)			94,7	37,8	16:17	16:09
83	Praça do Saldanha em frente p/ Av. Av. Fontes Pereira de Melo			95,3	37,2	16:18	16:10
67	Rotunda do Marquês de Pombal à esq. p/ Av. da Liberdade			96,3	36,2	16:20	16:12
25	Praça dos Restauradores			97,5	35	16:22	16:13
22	Praça D. Pedro IV - Rossio			97,9	34,6	16:23	16:14
25	Praça dos Restauradores Av. da Liberdade			98,3	34,2	16:23	16:15
59	2ª Passagem pela Meta / 2ème Passage			99,5	33	16:25	16:17
59	3ª Passagem pela Meta / 3ème Passage			106,1	26,4	16:36	16:27
59	4ª Passagem pela Meta / 4ème Passage			112,7	19,8	16:47	16:37
59	5ª Passagem pela Meta / 5ème Passage			119,3	13,2	16:58	16:48
59	6ª Passagem pela Meta / 6ème Passage			125,9	6,6	17:09	16:58
59	Meta Final / Arrivée: Lisboa Av. da Liberdade			132,5	0	17:20	17:09